



**Signaler un bogue**

Grand salon (17<sup>e</sup> siècle, bois peint) : plafond à poutres et solives apparentes dont la face inférieure présente un décor peint géométrique ou de rinceaux. Les faces verticales des poutres et les hauts de murs leur répondant, sont ornés de peintures à caractère héraldique. Le schéma partout répété figure un écusson en un cartouche accosté de deux personnages accoudés et allongés de part et d'autre. Les poutres portent, sur chaque face, trois fois ce motif. Des faces de lions s'intercalent entre les groupes, le tout enrichi de guirlandes de fruits.

Salon dit de Berbie : décor 18<sup>e</sup> siècle de boiseries sculptées, qui furent repeintes.

Chapelle Notre-Dame (1688, stuc peint, présent sur les parois latérales de la chapelle et servant d'encadrement à plusieurs toiles peintes) : décoration dans le goût italien commandée par l'archevêque Hyacinthe Serroni et achevée sous son successeur, Legoux de la Berchère. Les stucs portent la signature d'Antonius Lombard Massiliensis. Les armoiries des deux archevêques peuvent être relevées dans la décoration. Les toiles qui portent les armes du second archevêque, sont l'oeuvre de J.P Rousselet.

Salle basse voûtée (18<sup>e</sup> siècle, marbre et bois sculpté) : cheminée de marbre rouge veiné, surmontée d'un trumeau à deux compartiments de style Louis XV, en boiserie sculptée et dorée sur stuc. Décor de rinceaux feuillagés piqués de fleurs et d'oiseaux. Fronton centré sur une face humaine ronde, surmontée d'une coquille. Du cadre supérieur primitif ne subsisterait que le fronton et deux morceaux ornés d'oiseaux.

Source : <https://www.pop.culture.gouv.fr>



Classé ou inscrit

**Notation**

Intérêt  
général

????

Marche  
d'approche

????

Difficulté  
d'Accès

????

Durée de la  
visite

????

## Localisation

### Grande région

Occitanie (76)

### Ancienne région

Midi-Pyrénées (73)

### Département

Tarn (81)

### Commune

Albi (81004)

### Coordonnées

43.92941,2.14301

Système	Datum	notation	Définition	coordonnées X	coordonnées Y
Lambert 93	RGF93	D.d	EPSG:2154	6314863	631180
Lambert II+	NTF	D.d	EPSG:27572	1880896	584439
UTM Nord fuseau 31	WGS84	D.d	EPSG:32631	4864390	431210
Lambert III	NTF	D.d	EPSG:27573	3181067	584458
Peuso-mercator	WGS84	D.d	EPSG:3785	5454525	238558
Latitude Longitude	WGS84	DMS	EPSG:4326	43°55'45.876"	2°8'34.822"
Latitude Longitude	WGS84	D.d	EPSG:4326	43.92941	2.143006

[Ajouter un commentaire](#)

## Commentaires

## Ossentiel

? Albi 81004

? Architecture civile

? 43.92941,2.14301

? fr.wikipedia.org

? Administrateur local

? 324 Visites







Publié Saturday 20 November 2021

Révisé Saturday 20 November 2021

## Classements

Monument historique

## Aproximité

	Cathédrale Sainte-Cécile d'Albi	111m
	Albi	121m
	Le Sequestre	2.78km
	Lescure-d'Albigeois	3.44km
	Puygouzon	3.85km
	Saliès	4.4km
	Castelnau-de-Lévis	4.77km
	Château de Castelnau-de-Lévis	4.85km
	Terssac	5.38km
	Carlus	5.39km

**Dans la même commune**

	Cathédrale Sainte-Cécile d'Albi
	Palais de la Berbie à Albi

Tout fermer ×