

?

Au 13^e siècle, les villages de la région voisine d'Albi étant ruinés, le comte Raymond VII, afin de donner un refuge aux populations errantes, conçut le projet de faire construire une nouvelle bastide. En 1234, il donna à Sicaud Ier, son confident, le Puy de Bonafous pour y construire un château-fort ou une ville : Castelnau. En 1320, la seigneurie de Castelnau de Bonafous fut portée dans la famille de Lévis par mariage. D'après la tradition, le château était encore visible dans son entier au début du 19^e siècle. Vendu en 1818, les acquéreurs l'utilisèrent comme carrière. De cet ensemble subsistent les restes de la porte d'entrée et de la tour qui la flanquait ; un vestige de bâtiment comprenant plusieurs salles dont certaines conservaient des peintures décoratives du 16^e siècle, encore visibles au début du 20^e siècle ; une tour rectangulaire renfermant un escalier. Cette tour sur plan carré est accolée à une autre, demi-circulaire, qui renfermait à chaque étage une loge de guetteurs.

Source : <https://www.pop.culture.gouv.fr>

?

Classé ou inscrit

Notation

Intérêt
général

????

Marche
d'approche

????

Difficulté
d'Accès

????

Durée de la
visite

????

Localisation

Grande région

Occitanie (76)

Ancienne région

Midi-Pyrénées (73)

Département

Tarn (81)

Commune

Castelnau-de-Lévis (81063)

Coordonnées

43.93967,2.08417

Système	Datum	notation	Définition	coordonnées X	coordonnées Y
Lambert 93	RGF93	D.d	EPSG:2154	6316056	626469
Lambert II+	NTF	D.d	EPSG:27572	1882051	579713
UTM Nord fuseau 31	WGS84	D.d	EPSG:32631	4865580	426500
Lambert III	NTF	D.d	EPSG:27573	3182220	579738
Peuso-mercator	WGS84	D.d	EPSG:3785	5456111	232009
Latitude Longitude	WGS84	DMS	EPSG:4326	43°56'22.812"	2°5'3.005"
Latitude Longitude	WGS84	D.d	EPSG:4326	43.93967	2.084168

[Ajouter un commentaire](#)

Commentaires

Essentiel

? [Castelnau-de-Lévis 81063](#)

? [Châteaux, ouvrages militaires](#)

? [43.93967,2.08417](#)

? [fr.wikipedia.org](#)

? [Administrateur local](#)

? [452 Visites](#)











Publié Wednesday 17 November 2021

Révisé Sunday 26 December 2021

Classements

Monument historique

À proximité

 Castelnau-de-Lévis	
155m	
 Terssac	
1.4km	
 Sainte-Croix	
3.79km	
 Le Sequestre	
4.16km	
 Cathédrale Sainte-Cécile d'Albi	
4.84km	
 Palais de la Berbie à Albi	
4.85km	
 Albi	
4.86km	
 Marssac-sur-Tarn	
5.01km	
 Bernac	
5.23km	
 Castanet	
5.95km	

Dans la même commune

 Château de Castelnau-de-Lévis	
---	--

Tout fermer ×