

?

Le canal du Languedoc ou canal de communication des Deux Mers a été réalisé sous Louis XIV d'après les plans de l'ingénieur Pierre-Paul Riquet, communiqués à Colbert en 1662. Les travaux commencent en 1667 par la partie du canal située entre Toulouse et Naurouse. En 1672, la première partie du canal est terminée. Après quelques rectifications, le canal est définitivement achevé à la fin de l'année 1682. Prise d'eau placée à la tête de la rigole de la Montagne Noire, elle est considérée comme la source de la jonction des mers. Ouvrage primitif du 17<sup>e</sup> siècle, ayant subi des modifications. Le site a toujours été un haut lieu du canal.

Source ; <https://www.pop.culture.gouv.fr>

?

Classé ou inscrit

?

Chiens autorisés

Notation

Intérêt  
général

????

Marche  
d'approche

????

Difficulté  
d'Accès

????

Durée de la  
visite

????

Localisation

Grande région

Occitanie (76)

Ancienne région

Midi-Pyrénées (73)

Département

Tarn (81)

Commune

Arfons (81016)

Coordonnées

43.39594,2.22667

Système	Datum	notation	Définition	coordonnées X	coordonnées Y
Lambert 93	RGF93	D.d	EPSG:2154	6255509	637317
Lambert II+	NTF	D.d	EPSG:27572	1821532	591081
UTM Nord fuseau 31	WGS84	D.d	EPSG:32631	4805075	437373
Lambert III	NTF	D.d	EPSG:27573	3121788	591096
Peuso-mercator	WGS84	D.d	EPSG:3785	5372434	247871
Latitude Longitude	WGS84	DMS	EPSG:4326	43°23'45.388"	2°13'35.994"
Latitude Longitude	WGS84	D.d	EPSG:4326	43.395941	2.226665

Ajouter un commentaire

Commentaires

Essentiel

?

Arfons 81016

?

Architecture civile

?

43.39594,2.22667

?

fr.wikipedia.org

?

Administrateur local

?

368 Visites

Publié

Friday 09 September 2022











Révisé

Friday 09 September 2022

Classements

Monument historique

Proximité

	Arfons
6.17km	
	Escoussens
11.65km	
	Percée des Cammazes
11.9km	
	Massaguel
11.97km	
	Cammazes
12.09km	
	Dourgne
12.15km	
	Saint-Amancet
12.74km	
	Aiguefonde
13.15km	
	Durfort
13.79km	
	Verdalle
13.96km	

### Dans la même commune

	Prise d'Alzeau à Arfons
---	-------------------------

Tout fermer ×